



# COMUNE DI SANT'ANGELO IN VADO

Provincia di Pesaro ed Urbino

## MESSA IN SICUREZZA DEL TERRITORIO A RISCHIO IDROGEOLOGICO: MESSA IN SICUREZZA DEL TRATTO LUNGO IL TORRENTE MORSINA ED APSA

INTERVENTI RELATIVI AL SECONDO STRALCIO FUNZIONALE: SISTEMAZIONE TRATTO  
IN AMBITO URBANO TORRENTE MORSINA  
LOTTO 2

### PROGETTO DEFINITIVO/ESECUTIVO

Elaborato:

**TAV.02**

Titolo:

**PROGETTO**

Profilo longitudinale e sezioni trasversali - stato di fatto

Scala:

varie

Revisione

0

Data

Firma

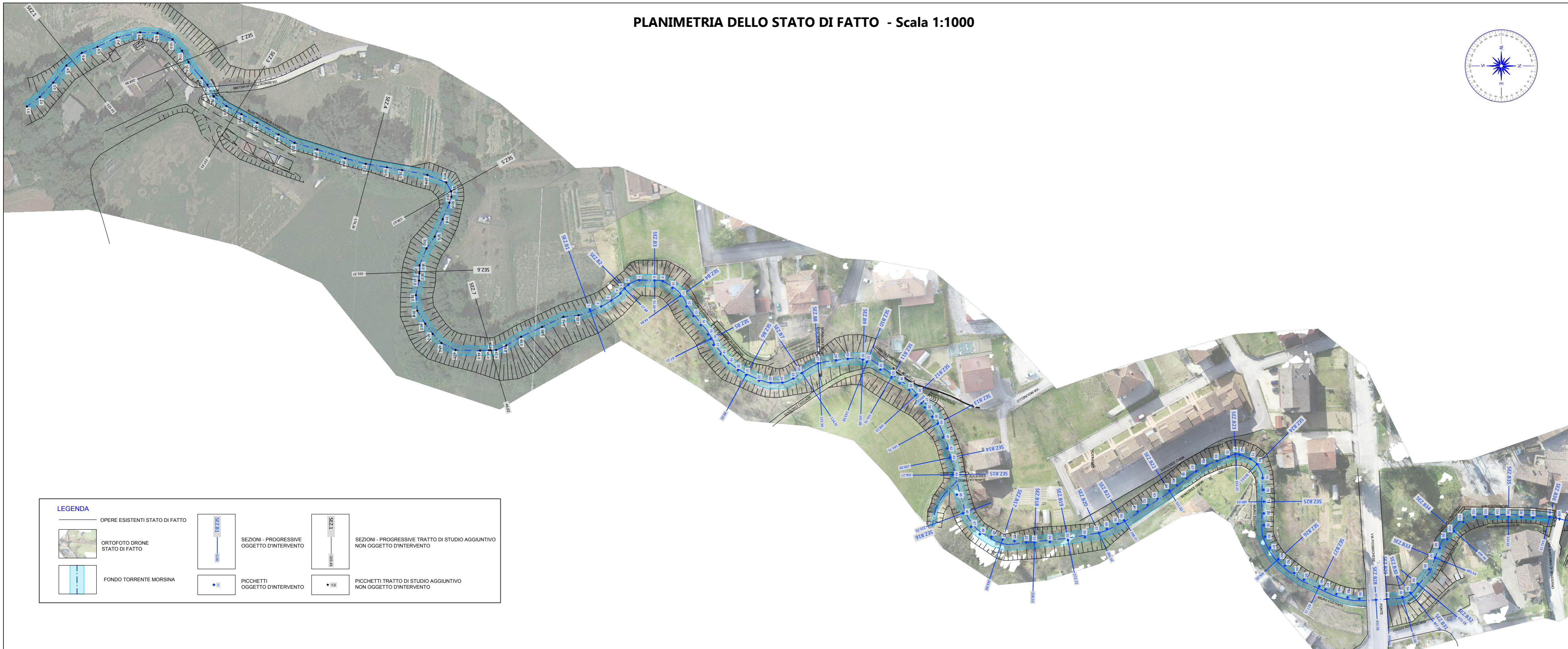
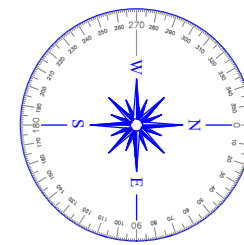
Ing. Dante LEONI (EDILING srl)


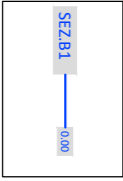
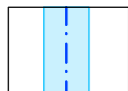





Progettazione: EDILING srl

  
— SOCIETÀ DI INGEGNERIA —  
Ing. Dante LEONI (Capogruppo)

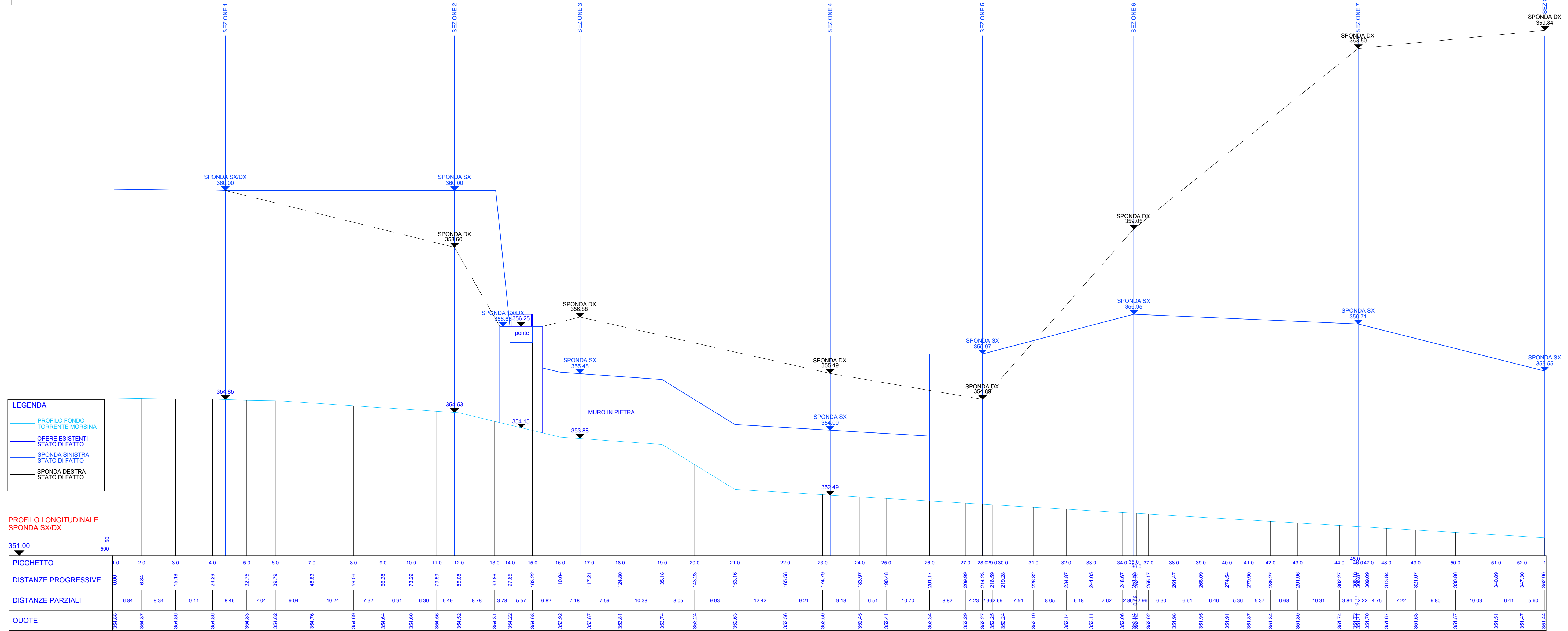
IL RUP:  
Arch. Jenny Giovannini

# PLANIMETRIA DELLO STATO DI FATTO - Scala 1:1000



LEGENDA		
	OPERE ESISTENTI STATO DI FATTO	
	FONDO TORRENTE MORSINA	
		
		
		
		

\*PROFILO LONGITUDINALE  
TRATTO DI STUDIO AGGIUNTIVO  
NON OGGETTO DI INTERVENTO



**LEGENDA**

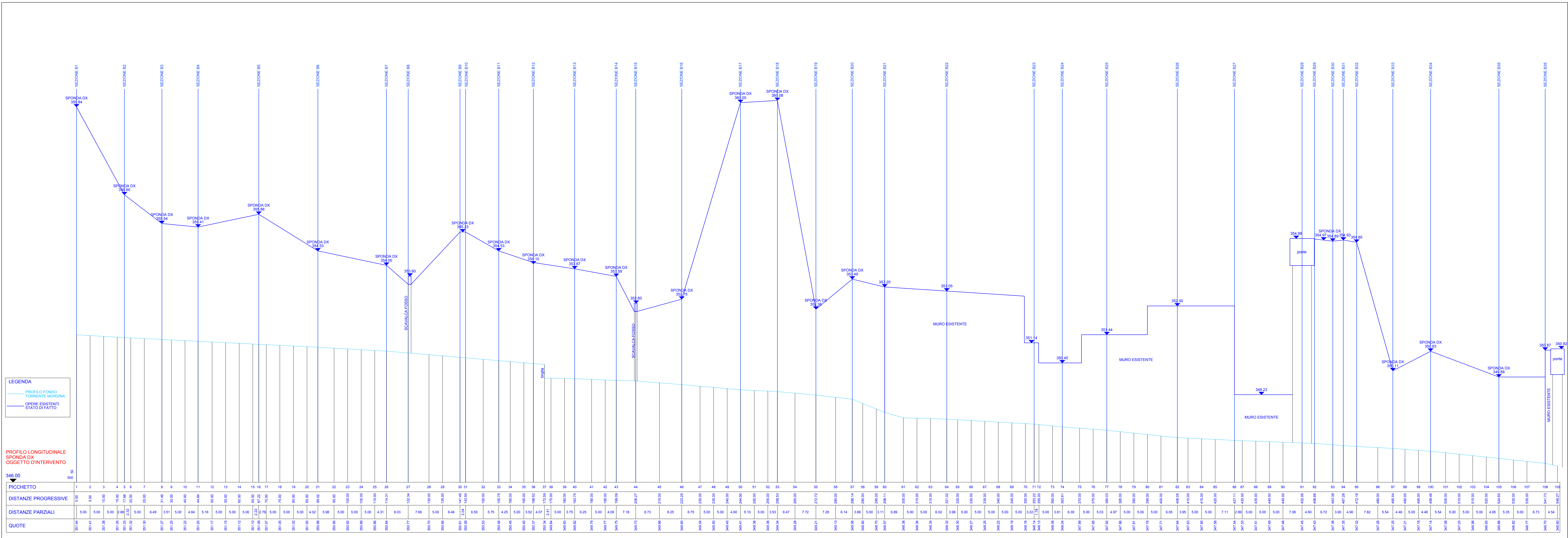
- PROFILO FONDO TORRENTE MORSINA
- OPERE ESISTENTI STATO DI FATTO
- SPONDA SINISTRA STATO DI FATTO
- SPONDA DESTRA STATO DI FATTO

PROFILO LONGITUDINALE  
SPONDA SX/DX

50  
500  
351.00

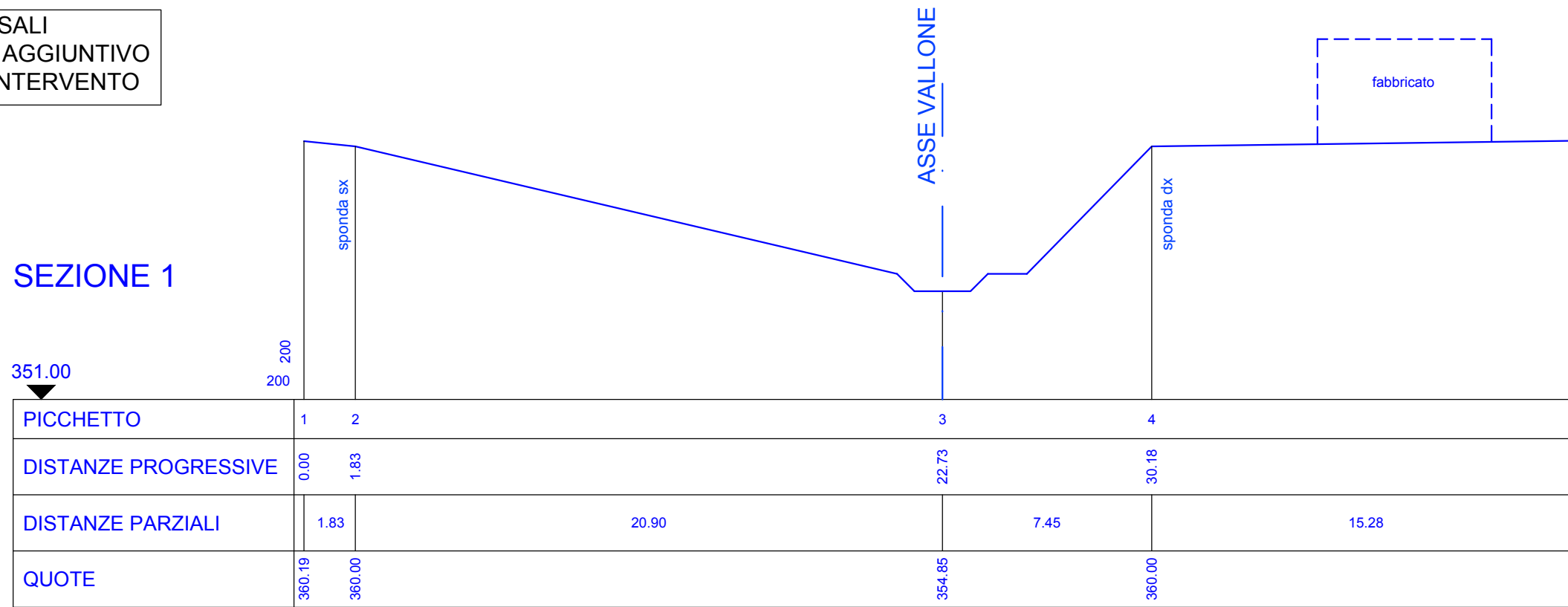
PICCHETTO	1.0	2.0	3.0	4.0	5.0	6.0	7.0	8.0	9.0	10.0	11.0	12.0	13.0	14.0	15.0	16.0	17.0	18.0	19.0	20.0	21.0	22.0	23.0	24.0	25.0	26.0	27.0	28.0	29.0	30.0	31.0	32.0	33.0	34.0	35.0	36.0	37.0	38.0	39.0	40.0	41.0	42.0	43.0	44.0	45.0	46.0	47.0	48.0	49.0	50.0	51.0	52.0	1
DISTANZE PROGRESSIVE	0.00	6.84	15.18	24.29	32.75	39.79	48.83	59.06	66.38	73.29	79.99	85.08	93.86	97.65	103.22	110.04	117.21	124.80	135.18	143.23	153.16	165.98	174.79	183.97	190.48	201.17	209.99	214.23	216.59	219.28	226.82	234.87	241.05	248.67	253.23	255.17	261.47	266.09	274.54	279.90	285.27	291.96	300.27	306.10	309.09	313.84	321.07	330.86	340.89	347.30	352.90		
DISTANZE PARZIALI		6.84	8.34	9.11	8.46	7.04	9.04	10.24	7.32	6.91	6.30	5.49	8.78	3.78	5.57	6.82	7.18	7.59	10.38	8.05	9.93	12.42	9.21	9.18	6.51	10.70	8.82	4.23	2.36	2.69	7.54	8.05	6.18	7.62	2.86	2.96	6.30	6.61	6.46	5.36	5.37	6.68	10.31	3.84	2.22	4.75	7.22	9.80	10.03	6.41	5.60		
QUOTE	354.88	354.87	354.86	354.86	354.83	354.82	354.76	354.69	354.64	354.60	354.56	354.52	354.31	354.22	354.08	353.92	353.87	353.81	353.74	353.24	352.63	352.56	352.50	352.45	352.41	352.34	352.29	352.27	352.25	352.24	352.19	352.14	352.11	352.06	352.04	352.02	351.98	351.95	351.91	351.87	351.84	351.80	351.74	351.72	351.70	351.67	351.63	351.57	351.51	351.47	351.44		



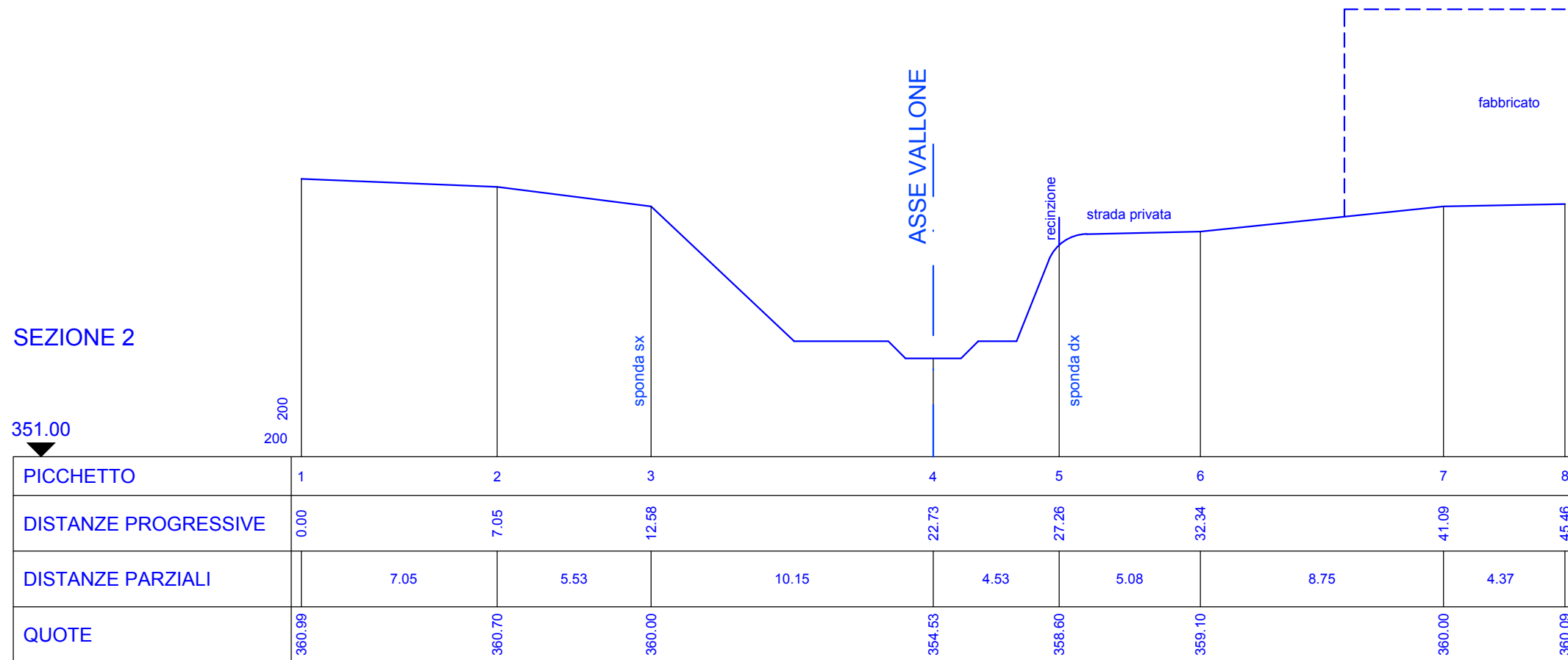


\*SEZIONI TRASVERSALI  
TRATTO DI STUDIO AGGIUNTIVO  
NON OGGETTO DI INTERVENTO

### SEZIONE 1

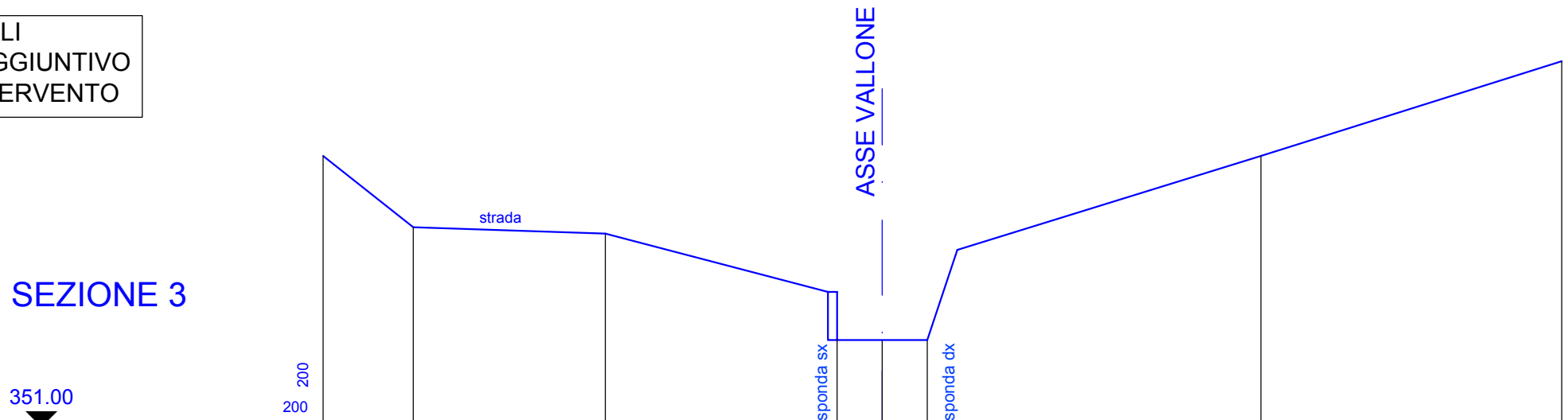


### SEZIONE 2



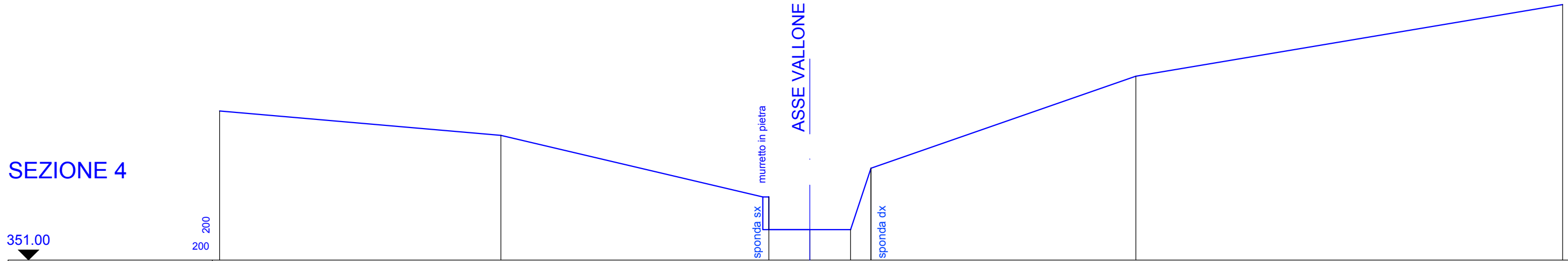
\*SEZIONI TRASVERSALI  
TRATTO DI STUDIO AGGIUNTIVO  
NON OGGETTO DI INTERVENTO

### SEZIONE 3



PICCHETTO	1	2	3	4	5	6	7	8	9
DISTANZE PROGRESSIVE	0.00	3.00	9.38	17.08	18.58	20.08	21.08	31.17	41.17
DISTANZE PARZIALI		3.00	6.38	7.70	1.50	1.50	1.00	10.00	
QUOTE	360.00	357.64	357.42	355.48	353.88	353.88	356.88	360.00	363.15

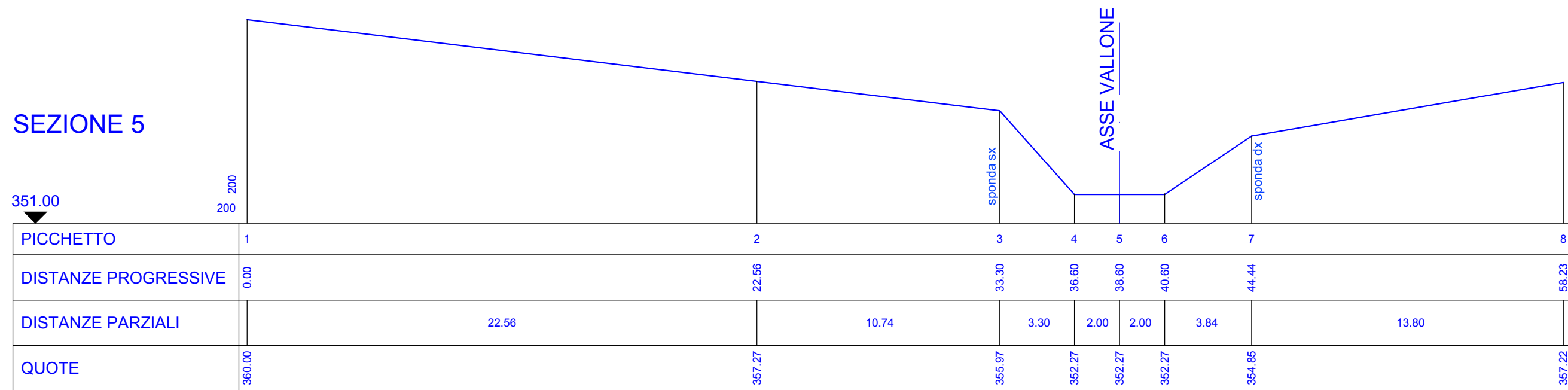
### SEZIONE 4



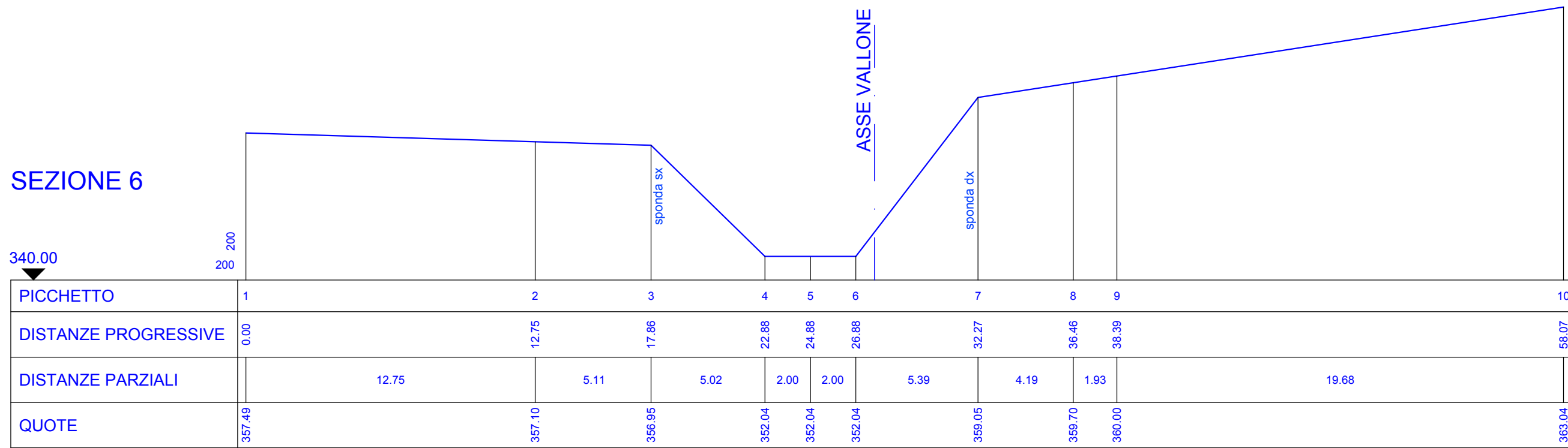
PICCHETTO	1	2	3	4	5	6	7	8
DISTANZE PROGRESSIVE	0.00	13.78	26.92	28.92	30.92	31.92	44.90	55.81
DISTANZE PARZIALI		13.78	13.14	2.00	2.00	1.00	12.98	20.91
QUOTE	358.30	357.10	354.09 352.49	352.49	352.49	355.49	360.00	363.50

\*SEZIONI TRASVERSALI  
TRATTO DI STUDIO AGGIUNTIVO  
NON OGGETTO DI INTERVENTO

### SEZIONE 5



### SEZIONE 6





\*SEZIONI TRASVERSALI  
 TRATTO DI STUDIO AGGIUNTIVO  
 NON OGGETTO DI INTERVENTO

SEZIONE 7

340.00

200  
200

sponda sx

ASSE VALLONE

sponda dx

PICCHETTO	1	2	3	4	5	6	7	8	9
DISTANZE PROGRESSIVE	0.00	6.05	13.42	16.69	18.69	20.69	32.02	33.84	56.42
DISTANZE PARZIALI		6.05	7.37	3.27	2.00	2.00	11.33	1.82	22.59
QUOTE	357.42	357.10	356.71	351.71	351.71	351.71	363.50	363.99	370.00

